

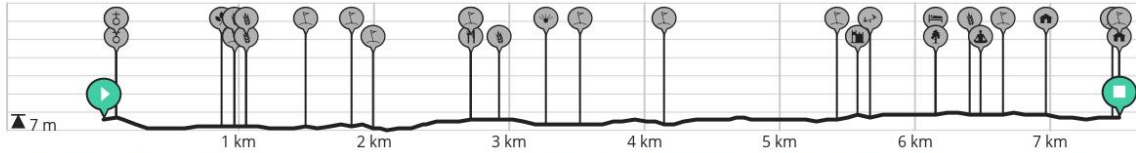


-  Lengte: 7.51 km
-  Stijging: 13 m
-  Moeilijkheidsgraad: 3/10

-  Kerkdreef, 8310 Assebroek, België
-  Pastoor Verhaegheplein 7, 8310 Assebroek, België



Wegbeschrijving mei bedevaartwandeling

Lus 8km

Vertrek aan knp. 45 (aan de kerk) naar knp. 44 – 43 – 35 – 36 – 37 – 38 – 39 – 50 – 49 – 48 – richting 40 - aan de kerkdreef naar rechts.-
Pannenhuisstraat recht – Francois Versluysstraat links tot op het einde – naar recht richting speelplein - speelplein recht over het gras naar Pannenhuisstraat –
Pannenhuisstraat links tot aan Astridlaan – Astridlaan recht – na +- 100m links grindweg in – op het eerste kruispunt naar knp 46 wandelen en vervolgens naar knp. 23 en 24 – links Gemene Weideweg tot aan Astridlaan – Astridlaan links tot aan de Kerklaan. – rechts naar de kerk - links naast de kerk omegang rond de kerk.
Einde wandeling.

Lus 4km

Vertrek aan knp. 45 (aan de kerk) naar knp. 44
Aan knp. 44 naar links tot aan de Pannenhuisstraat links –
Francois Versluysstraat links tot op het einde – naar recht richting speelplein - speelplein recht over het gras naar Pannenhuisstraat –
Pannenhuisstraat links tot aan Astridlaan – Astridlaan recht – na +- 100m links grindweg in – op het eerste kruispunt naar knp 46 wandelen en vervolgens naar knp. 23 en 24 – links Gemene Weideweg tot aan Astridlaan – Astridlaan links tot aan de Kerklaan. – rechts naar de kerk - links naast de kerk omegang rond de kerk.
Einde wandeling.