



Hoe teken je een route uit?

LEUVEN



GROEP ARCO



familiehelp

knokpunter.com

mondikaarten

Met name van de Vlaamse overheid



THUISZORGINNENEL

Fietzersbond

Mogelijkheden



- Op stafkaart
- Bestaande (bewegwijzerde) fietsroutes
- Op fietsknooppuntenkaart

LEUVEN



GROEP ARCO



familiehelp

knokpunter.com

mondikaarten

Mijn naam voor de Vlaamse overheid



THUISZORGWINKEL

Fietzersbond



Knooppunten

- Voordelen van fietsknooppuntennetwerk:



- » Eenvoudig systeem
- » Bewegwijzerd – je hoeft niet voortdurend met een kaart te sukkelan tijdens het fietsen.
- » Rustige, mooie fietswegen
- » Onderlinge afstanden zijn op de kaart aangegeven

Wat is een Knooppunter?

- Een handige water- en winddichte houder in kunststof waarin speciale routekaartjes passen. En eenvoudig te bevestigen op je stuur.
- Op deze routekaartjes noteer je de te volgen knooppunten.

Wat is een Knooppunter?

- Wat de routekaartjes betreft zijn er meerdere mogelijkheden.
 - Of je gebruikt een kant-en klare Knooppunterfietsgids, die precies in de houder past.
 - Of je vult de knooppunten op een blanco kaartje manueel in.
 - Of het kan ook sneller en makkelijker via www.knooppunter.com waar je een route kunt aanmaken en uitprinten met de 'Routemaker'.

Kant- en klare fietsgidsen

- Uitgetekende fietsroutes op basis van de knooppunten
- Passen in de Knooppunter met daarbij een knooppunten-routekaartje en uitleg over alles wat je onderweg tegenkomt, waaronder de leukste terrasjes.
- Er zijn momenteel 9 fietsgidsen per provincie
 - worden per 3 (= blister) te koop aangeboden

Met de fietsnetwerkk kaart

- Hoe ga je te werk?
 - Je neemt de gewenste fietsnetwerkk kaart
 - Je vult vervolgens de gewenste knooppunten in op een blanco routekaartje van je knooppunter
 - (en berekent zelf de afstand a.d.h. van de opgegeven tussenafstanden)



Routemaker

- Ga naar www.knooppunter.com
- 2 mogelijkheden:
 - Klassieke routemaker van Knooppunter.com
 - Nieuwe routemaker van fietsnet.be (maar nu ook te gebruiken via www.knooppunter.com)



Fietsen met fietsknooppunten

Elke fietsfan kent inmiddels wel het fietsroutenetwerk. Het omvat meer dan 12.000 km fietsroutes in Vlaanderen die je toelaten om eindeloos routes te combineren en zo vele ongekende en verrassende plekken te ontdekken.

Meer



Klik op 'Routemaker'

We laten je alle hoeken van Vlaanderen zien...

'Knooppunter' heet alle knooppuntfietsers welkom. Je vindt hier een schat aan informatie, tools en tips waardoor je nog meer plezier zal beleven aan je geliefkoosde hobby.

Klik ook zeker op de foto hiernaast en grasduin even door de Knooppunter fietsgids, die nieuwe kleine gids die je straks langs de mooiste wegen en tofste terrasjes van Vlaanderen brengt. Dat en nog veel meer vind je op deze site...



ANTWERPEN

VANDAAG

24.8°C ← 3 Bft

Fietsweerscore **4**

Meer fietsweer

Standaard Boekhandel

Je vindt er meer dan je zoekt

ook alles voor Knooppunter!

BLUF OP DE HOOGTE

Schrijf je in op onze digitale nieuwsbrief en blijf op de hoogte van de laatste evoluties op vlak van recreatief fietsen.

Inschrijven

rss icon, mail icon, facebook icon, twitter icon

fietsnet

PRINT HIER OOK KAARTJES VOOR KNOOPPUNTER

Maak een fietsroute!

In samenwerking met Fietsnet biedt Knooppunter je een nieuwe routemaker aan om je fietstochten voor te bereiden. Duid je fietsroute met een simpele muisklik aan op een interactieve kaart en print je knooppunterkaartjes af.





Kies voor 'Klassieke routemaker'



► Nieuwe routemaker

In samenwerking met Fietsnet biedt Knooppunter je een nieuwe routemaker aan. Op een interactieve kaart van Vlaanderen en Nederland duid je je fietsroute aan met een simpele muisklik. Eens klaar druk je op 'Printen' en je knooppunterkaartjes komen er zo uitgerold.



► Klassieke routemaker

Dit is onze vertrouwde routemaker, waarbij je met een fietsnetwerkaart bij de hand een fietsroute uitstippelt. Je geeft het startknooppunt in en de routemaker toont automatisch de mogelijke vervolgeknooppunten. Op het eind druk je je routekaartjes af die perfect in de Knooppunter passen.

CALLANT
VERZEKERINGEN
fietsomnium.be
Wat er ook gebeurt, je blijft fietsen

alpro soya
Samen halen we het beste uit elke dag.



Klassieke routemaker



- Neem alvast de fietsnetwerkkkaart van de streek waar je wil fietsen bij de hand. Je moet daarbij 3 stappen doorlopen.





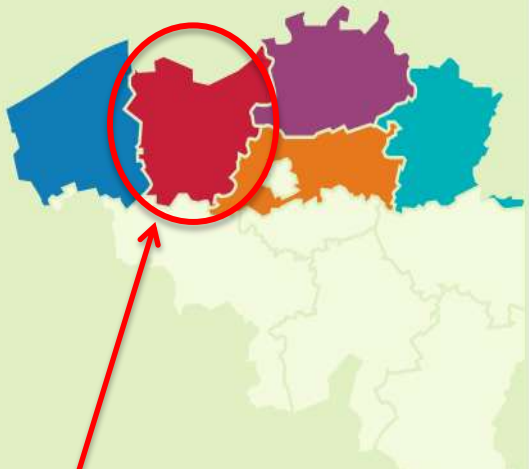
- 1. Kies provincie
- 2. Kies kaart
- 3. Kies startknooppunt

Maak een fietsroute!

De Routemaker is een handige online hulp om al je fietsknooppunttochten voor te bereiden. Neem alvast de fietsnetwerkaart van de streek waar je wil fietsen bij de hand.

U dient eerst de drie bovenstaande stappen te doorlopen... en dan gaat alles als vanzelf.

Laten we beginnen! Klik in de kaart rechts op de provincie waar u uw fietstocht wenst te starten.



Standaard Boekhandel

Je vindt er meer dan je zoekt

ook alles voor Knooppunter!

alpro soya

Samen

Stap 1: Kies je provincie

- Klik in de kaart op de provincie waar je wenst te fietsen
- Wij kiezen bvb. Oost-Vlaanderen



Stap 2: Kies de fietsnetwerkkkaart van de streek waar je je fietstocht wenst te starten.

- Klik op de kaart.
- Wij kiezen voor Leiestreek Oost



- 1. Kies provincie
- 2. Kies kaart
- 3. Kies startknooppunt

Startpunt in Oost-Vlaanderen




Uitstekende keuze! Rechts vind je de fietsnetwerkkarten van Oost-Vlaanderen terug.
Kies de fietsnetwerkkart van de streek waar je je fietstocht wenst te starten.

Liever een kant-en-klare fietstocht?

Een fietstochtje durft al eens tegenvallen: een saai landschap, geen tof terrasje onderweg... Met de Knooppunter fietsgidsen wordt elk tochtje een voltreffer. Je kan er zo mee op de fiets, zonder verdere moeite, want alles is netjes vooraf uitgestippeld.

[Knooppunter fietsgidsen in Oost-Vlaanderen](#)



| | | |
|---|---|--|
|  <p>Cent omgeving</p> |  <p>Leiestreek Oost</p> |  <p>Meetjesland</p> |
|  <p>Scheldeland Langs Schelde en Dender</p> |  <p>Vlaamse Ardennen</p> |  <p>Waastrand</p> |



Samen halen we het beste uit elke dag.



PRINT HIER OOK KAARTJES VOOR KNOOPPUNTER






- 1. Kies provincie
- 2. Kies kaart
- 3. Kies startknooppunt

Leiestreek Oost

Vul in onderstaand veld het knooppunt-nummer in van waar je je fietsroute wenst te starten. Je vindt de mogelijke startknooppunten voor je fietsroute terug op de fietsnetwerkkarta "Leiestreek Oost".

OK



Standaard Boekhandel

Je vindt er meer dan je zoekt

ook alles voor Knooppunter!

alpro soya

Samen halen we het beste uit elke dag.



Stap 3: Kies startknooppunt

- Vul het knooppuntnummer in van waar je je fietsroute wenst te starten.
- Je vindt de mogelijke startknooppunten terug op de fietsnetwerkkarta .
- We geven in 5 en klikken op OK

Er werden meerdere knooppunten 5 gevonden op de kaart "Leiestreek Oost". Maak je keuze uit de verschillende mogelijke startknooppunten. We willen vanuit Deinze vertrekken, dus klikken we op de knop '5 - Deinze'



- 1. Kies provincie
- 2. Kies kaart
- 3. Kies startknooppunt

Leiestreek Oost

Vul in onderstaand veld het knooppunt-nummer in van waar je je fietsroute wenst te starten. Je vindt de mogelijke startknooppunten voor je fietsroute terug op de fietsnetwerkaart "Leiestreek Oost".

Er werden meerdere knooppunten 5 gevonden op de kaart "Leiestreek Oost". Gelieve je keuze te maken uit volgende mogelijke startknooppunten.

- 5 - Aalte
- 5 - Deinze**
- 5 - Dentergem
- 5 - Gent



CALLANT
VERZEKERINGEN
fietsomnium.be
Wat er ook gebeurt, je blijft fietsen

Standaard Boekhandel
Je vindt er meer dan je zoekt
ook alles voor Knooppunter!





Stap 4: Maak nu je route.

- Ga met de cursor op het plusteken staan
- Je krijgt automatisch een overzicht van de verschillende aangrenzende knooppunten

1. Kies provincie 2. Kies kaart 3. Kies startknooppunt 4. Maak uw route

5 **+**

0 Totaal km

knooppunter

Opties

Knooppuntgrootte:



Tussenafstanden:



Correctie:



Finaliseren:



Wat er ook gebeurt, je blijft fietsen



fietsnet

PRINT HIER OOK KAARTJES VOOR KNOOPPUNTER





We klikken op knooppunt 7

- 1. Kies provincie
- 2. Kies kaart
- 3. Kies startknooppunt
- 4. Maak uw route

5 +

3 Deinze
6 Deinze
7 Deinze

0 Totaal km Vul hier

knooppunter

Opties

Knooppuntgrootte:

Tussenafstanden:

Correctie:

Finaliseren:

CALLANT
VERZEKERINGEN
fietsomnium.be

Wat er ook gebeurt, je blijft fietsen

fietsnet

PRINT HIER OOK KAARTJES VOOR KNOOPPUNTER

Standaard Boekhandel

trap telt
kراسport



- Je krijgt de tussenafstand tussen de knooppunten
- Via het plusteken krijg je opnieuw de keuze uit de aangrenzende knooppunten
- We kiezen voor knooppunt 84

1. Kies provincie 2. Kies kaart 3. Kies startknooppunt 4. Maak uw route

5 0 7 0.9 +

0.9 Totaal km

Vul hier uw nota's in.

5 Deinze
8 Deinze
84 Zulte

knooppunter

Opties

Knooppuntgrootte:

Tussenafstanden:

Correctie:

Finaliseren:

CALLANT
VERZEKERINGEN
fietsomnium.be

Wat er ook gebeurt, je blijft fietsen

Standaard Boekhandel

Je vindt er meer dan je zoekt

ook alles voor Knooppunter!

alpro sova

ke trap telt
okrasport



- 1. Kies provincie
- 2. Kies kaart
- 3. Kies startknooppunt
- 4. Maak uw route

5 0 7 0.9 84 5.1 +

7 Deinze
82 Zulte
85 Zulte

5.1 Totaal km

Vul hier uw nota's in.

knooppunter

Opties

Knooppuntgrootte:



Tussenaafstanden:



Correctie:



Finali



CALLANT
VERZEKERINGEN
fietsomnium.be

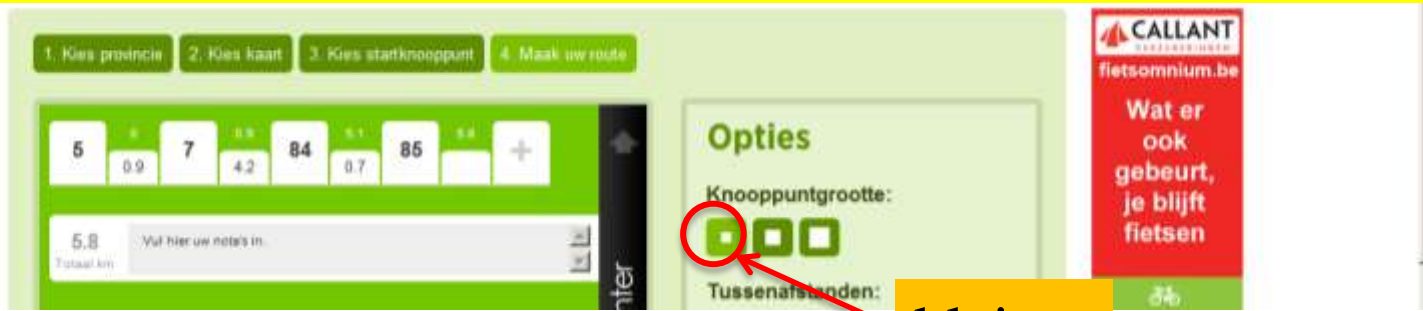
Wat er ook gebeurt, je blijft fietsen

Standaard Boekhandel

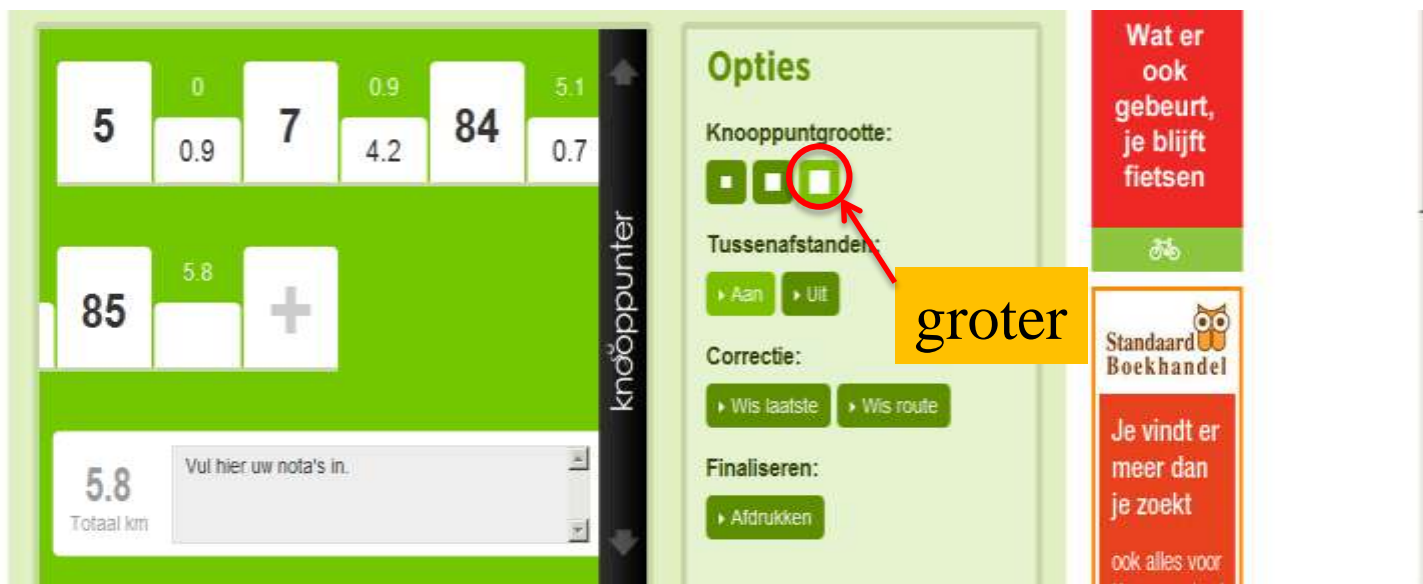
Je ziet telkens:
-Tussenaafstand
-Totale aantal kilometers



Via 'Opties' is het mogelijk om: - de knooppuntgrootte te wijzigen



kleiner



groter

Via 'Opties' is het mogelijk om:
- de tussenafstanden weg te laten

1. Kies provincie 2. Kies kaart 3. Kies startknooppunt 4. Maak uw route

5 7 84 85 +

5.8
Totaal km

Vul hier uw nota's in.

knooppunter

Opties

Knooppuntgrootte:

Tussenafstanden:

Aan Uit

Correctie:

Wis laatste Wis route

Finaliseren:

Afdrukken

CALLANT
fietssomnium.be

Wat er ook gebeurt, je blijft fietsen

Standaard Boekhandel

Je vindt er meer dan je zoekt

ook alles voor

- je route te corrigeren (waarbij je het laatste knooppunt kunt wissen) of volledig te wissen

Route klaar?
(1) Klik op afdrukken ('Opties')

knooppunter.com

Routemaker Route info Knooppunter Vragen? Extra's



1. Kies provincie 2. Kies kaart 3. Kies st...

5 0 7 0.9 84
0.9 4.2



5.8 Totaal km
Vul hier uw nota's in.

Bestand downloaden

Wilt u dit bestand openen of opslaan?

Naam: mijn_knooppunroute-1313656651.pdf
Type: Adobe Acrobat Document
Van: www.knooppunter.com

Openeren Opslaan Annuleren

Hoewel bestanden die u van internet hebt gedownload nuttig kunnen zijn, kunnen sommige bestanden mogelijk schade aan uw computer toebrengen. Open het bestand niet of sla het niet op als u twijfelt over de afkomst. [Wat is het risico?](#)

Finaliseren:

Afdrukken

CALLANT VERZEKERINGEN
fietsomnium.be

Wat er ook gebeurt, je blijft fietsen

Standaard Boekhandel

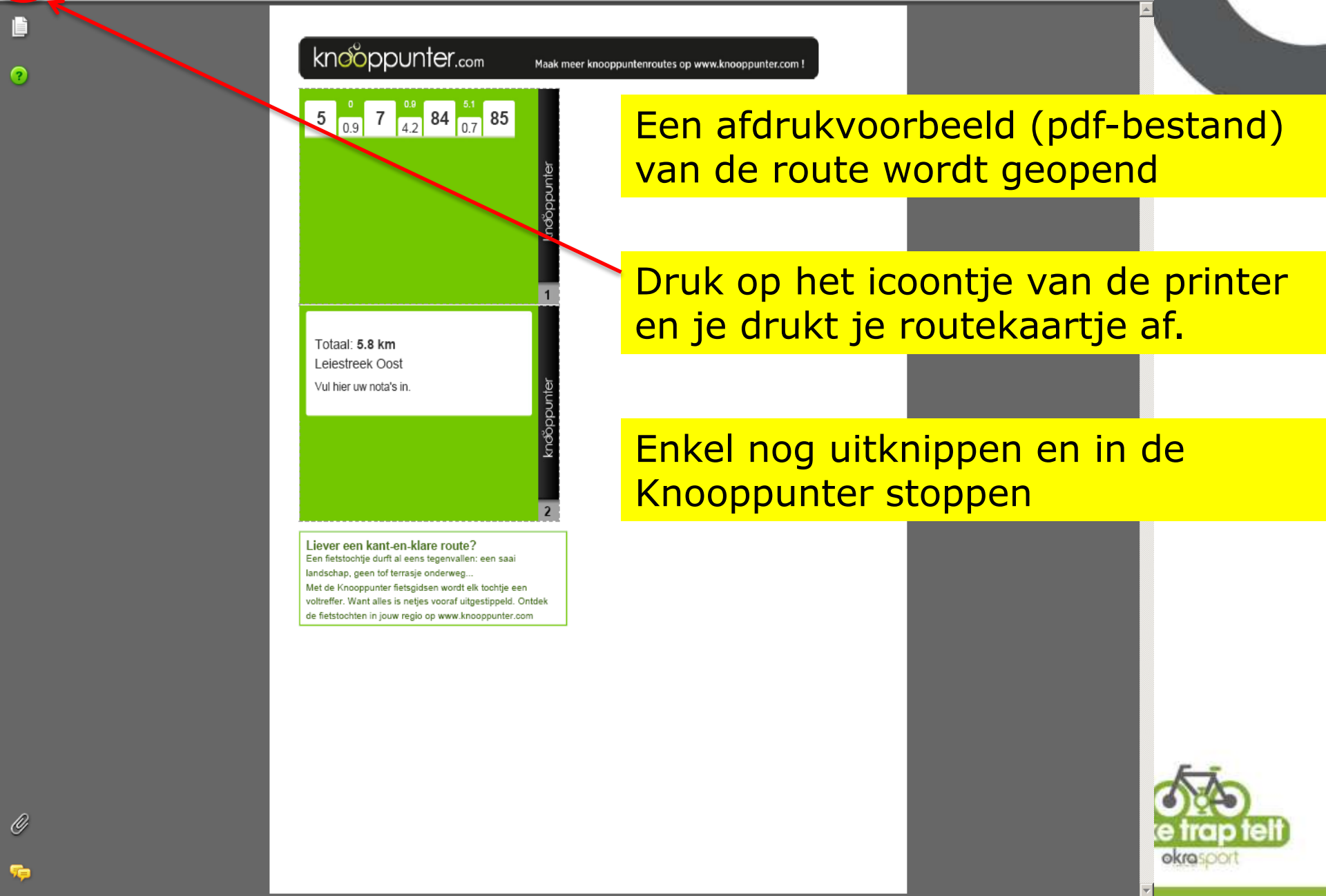
Je vindt er meer dan je zoekt

ook alles voor Knooppunter!

alpro soya



(2) Klik op openen (of opslaan)



knooppunter.com Maak meer knooppuntenroutes op www.knooppunter.com!

| | | | | | | |
|-----|-----|-----|-----|----|-----|----|
| 5 | 0 | 7 | 0.9 | 84 | 5.1 | 85 |
| 0.9 | 4.2 | 0.7 | | | | |

Totaal: **5.8 km**
Leiestreek Oost
Vul hier uw nota's in.

Liever een kant-en-klare route?
Een fietstochtje durft al eens tegenvallen: een saai landschap, geen tof terrasje onderweg...
Met de Knooppunter fietsgidsen wordt elk tochtje een voltreffer. Want alles is netjes vooraf uitgestippeld. Ontdek de fietstochten in jouw regio op www.knooppunter.com

Een afdrukvoorbeeld (pdf-bestand) van de route wordt geopend

Druk op het icoontje van de printer en je drukt je routekaartje af.

Enkel nog uitknippen en in de Knooppunter stoppen



Nieuwe routemaker

- Ga naar www.knooppunter.com en klik op routemaker
- Je hoeft geen fietsnetwerkkkaart bij de hand te hebben





Fietsen met fietsknooppunten

Elke fietsfan kent inmiddels wel het fietsroutenetwerk. Het omvat meer dan 12.000 km fietsroutes in Vlaanderen die je toelaten om eindeloos routes te combineren en zo vele ongekende en verrassende plekken te ontdekken.

Meer



Klik op 'Routemaker'

We laten je alle hoeken van Vlaanderen zien...

'Knooppunter' heet alle knooppuntfietsers welkom. Je vindt hier een schat aan informatie, tools en tips waardoor je nog meer plezier zal beleven aan je geliefkoosde hobby.

Klik ook zeker op de foto hiernaast en grasduin even door de Knooppunter fietsgids, die nieuwe kleine gids die je straks langs de mooiste wegen en tofste terrasjes van Vlaanderen brengt. Dat en nog veel meer vind je op deze site...



ANTWERPEN

VANDAAG

24.8°C ← 3 Bft

Fietsweerscore **4**

Meer fietsweer

Standaard Boekhandel

Je vindt er meer dan je zoekt

ook alles voor Knooppunter!

Maak een fietsroute!

In samenwerking met Fietsnet biedt Knooppunter je een nieuwe routemaker aan om je fietstochten voor te bereiden. Duid je fietsroute met een simpele muisklik aan op een interactieve kaart en print je knooppunterkaartjes af.



BLUF OP DE HOOGTE

Schrijf je in op onze digitale nieuwsbrief en blijf op de hoogte van de laatste evoluties op vlak van recreatief fietsen.

Inschrijven

RSS, Email, Facebook, Twitter icons

fietsnet

PRINT HIER OOK KAARTJES VOOR KNOOPPUNTER





Kies voor 'Nieuwe Routemaker'



NIEUW!
van Fietsnet

► Nieuwe routemaker

In samenwerking met Fietsnet biedt Knoopunter je een nieuwe routemaker aan. Op een interactieve kaart van Vlaanderen en Nederland duid je je fietsroute aan met een simpele muisklik. Eens klaar druk je op 'Printen' en je knooppunterkaartjes komen er zo uitgerold.



► Klassieke routemaker

Dit is onze vertrouwde routemaker, waarbij je met een fietsnetwerkkkaart bij de hand een fietsroute uitstippelt. Je geeft het startknooppunt in en de routemaker toont automatisch de mogelijke vervolgnknooppunten. Op het eind druk je je routekaartjes af die perfect in de Knoopunter passen.

fietsomnium.be

Wat er ook gebeurt, je blijft fietsen

Standaard Boekhandel

Je vindt er meer dan je zoekt

ook alles voor Knoopunter!

alpro soya



 Zoeken

1 Stel je route samen door de rode knooppunten op de kaart aan te klikken.

Het startpunt kun je onderzoeken door de kaart met de muis te verslepen of door het zoekveld bovenaan te gebruiken. Vul een plaatsnaam in en druk op zoeken.

Oranje trajecten zijn onverhard of ongeschikt voor de racefiets.

Tel uw vrienden over de routemaker.

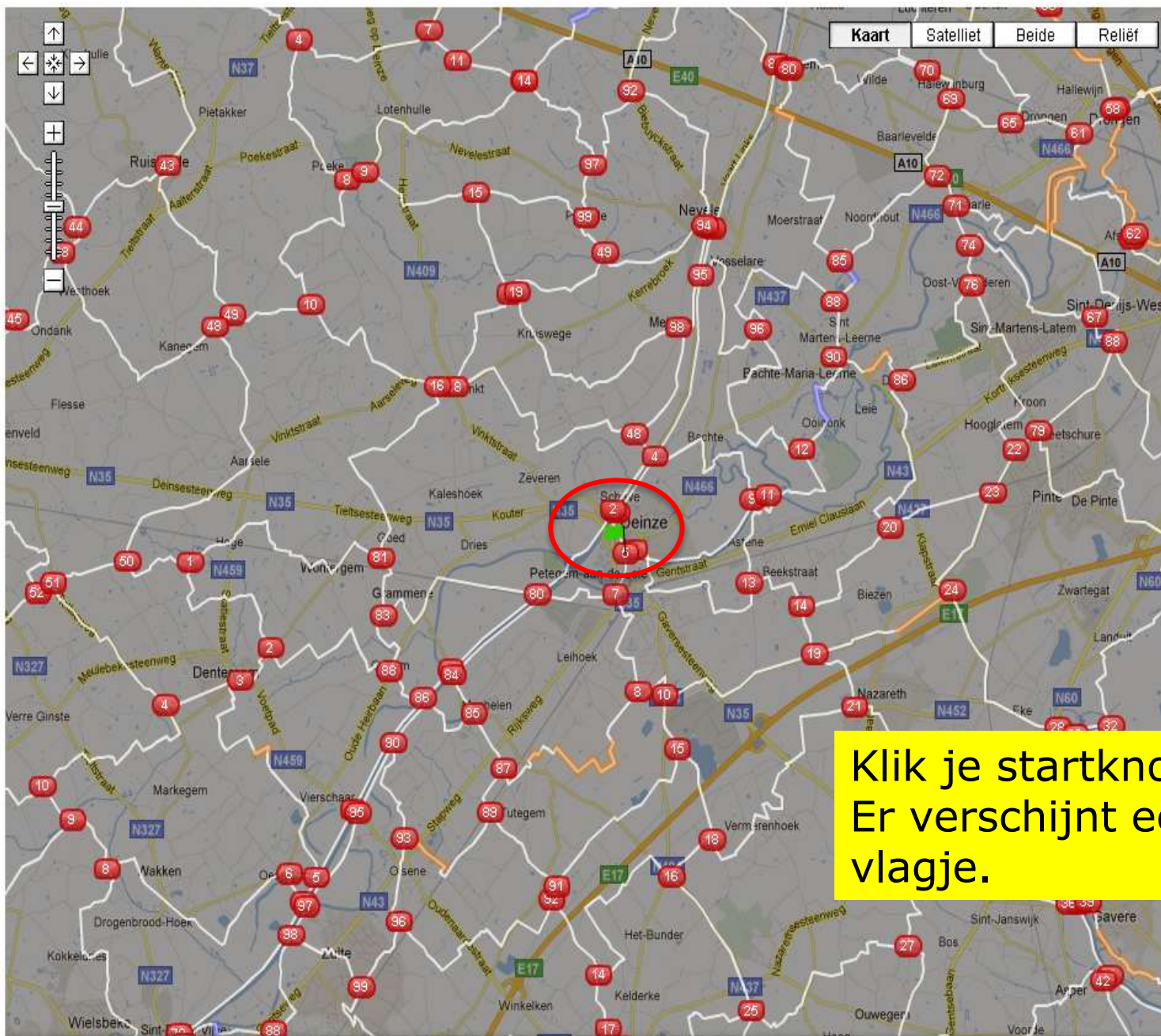


Typ de gewenste gemeente in. Klik daarna op 'Zoeken'. Wij kiezen voor Deinze. (programma heeft voorspelfunctie)



- Het programma zorgt er zelf voor dat de gevraagde gemeente centraal in beeld staat
- Je kan ook de kaart met de muis verslepen door de linkermuisknop ingedrukt te houden en de muis te bewegen.
- Om een route samen te stellen klikken we op rode knooppunten op de kaart.





Deinze Zoeken

1 Stel je route samen door de rode knooppunten op de kaart aan te klikken.

Het startpunt kun je opzoeken door de kaart met de muis te verslepen of door het zoekveld bovenaan te gebruiken. Vul een plaatsnaam in en druk op zoeken.

Oranje trajecten zijn onverhard of ongeschikt voor de racefiets.

Vertel uw vrienden over de routemaker:



Klik je startknooppunt aan
Er verschijnt een groen vlagje.

— Traject tussen fietsknooppunten



-Klik vervolgens op de volgende knooppunten (7 – 84 – 85)
-Deze verschijnen dan rechts met vermelding van:
-Tussenafstand
-Totale afstand.
- De route licht in de kaart op in geel



Je kunt ook telkens het laatste knooppunt of de volledige route wissen

Deinze

| Knooppunt | Km |
|-------------------------------|-----|
| Leiestreek 5 | 0.0 |
| Leiestreek 7 | 0.9 |
| Leiestreek 84 | 4.7 |
| Leiestreek 85 | 5.5 |

Een andere mogelijkheid is om gewoon begin- en eindpunt in te geven. Het programma berekent voor jou de kortste weg via de knooppunten.



Deinze Zoeken

Wis laatste Wis route Printen

| Knooppunt | Km |
|-------------------------------|-----|
| Leiestreek 5 | 0.0 |
| Leiestreek 7 | 0.9 |
| Leiestreek 84 | 4.7 |
| Leiestreek 85 | 5.5 |

In- en uitzoomen op de kaart kan ook!

— Traject tussen fietsknooppunten
— Onverhard of semi-verhard
— Kasseistrook

Knooppuntenkaart en routeplanning via Fietsnet.
Kaartgegevens ©2011 Google - gebruiksvoorwaarden





Route klaar?
(1) Klik op 'Printen'

(2) Klik op openen (of opslaan)

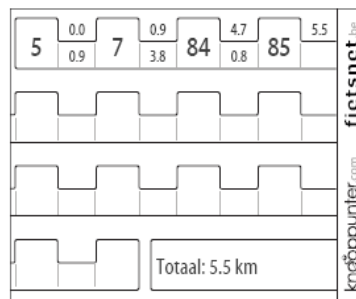
— Traject tussen fietsknooppunten
— Onverhard of semi-verhard
— Kasseistrook





Een afdrukvoorbeeld (pdf-bestand) van de route wordt geopend

Druk op het icoontje van de printer en je drukt je routekaartje af.



Enkel nog uitknippen en in de Knooppunter stoppen



Bedankt voor uw aandacht

LEUVEN



GROEP ARCO



familiehelp

knokpunter.com

mondikaarten

Met een van de Vlaamse overheid



THUISZORGINWINKEL

Fietzersbond